



Nr. 1710271/2066/ 11.03.2019

Către: SC URBE 2000 SRL
Bd. Unirii nr. 66, bl. K3, sc. 1, et. 1, ap. 3, sector 3

Spre știință: SC BIVUAC IMPEX SRL
Str. Precupeții Vechi nr.46-48, parter, ap1, sector2
e-mail: office@bivuac.ro

Având în vedere prevederile art. 11 al Hotărârii Consiliului General al Municipiului București nr. 136/2012, prin care s-a aprobat Regulamentul local de implicare a publicului în elaborarea sau revizuirea planurilor de urbanism și de amenajarea teritoriului ce intră în competența de aprobare a Consiliului General al municipiului București, și calitatea instituțiilor dumneavoastră de elaborare/inițiere a documentației de urbanism "PUZ SECTOR 2", vă transmitem alăturat adresa înregistrată la Primăria Municipiului București cu nr.1710271/20.03.2019 și la Direcția Urbanism cu nr. 2066/19.02.2019, spre competență analiză și răspuns privind comentariile, observațiile și propunerile transmise de către petenții sus-menționați, referitoare la documentația de urbanism.

Punctul Dvs. de vedere va fi transmis și în format electronic, pentru a fi postat pe site-ul Primăriei Municipiului București – www.pmb.ro – URBONLINE, în conformitate cu prevederile actului normativ sus-menționat.

Vă mulțumim pentru colaborare,

DIRECTOR EXECUTIV,
Arh. DIANA OLTEANU

Întocmit: arh. M.R./ arh. Ana Maria Xantopol/ 3 ex
07.03.2019



Șef Serviciu Urbanism
Arh. Cristina TOPÎRCEANU

Ivo AXautogel

SO JUS

SC BIVUAC IMPEX SRL

Sediul social: strada Precupetii Vechi nr. 46-48, parter, ap. 1, sector 2

Nr. ordine Reg. Com.: J40/7093/1994; CUI 5550072

Telefon:0744526903; fax 0212526453

email office@bivuac.ro

Adresa Nr. 02/18.02.2019



Către

PRIMĂRIA SECTORULUI 2 A MUNICIPIULUI BUCUREȘTI

Direcția Urbanism, Cadastru și Gestionare Teritoriului

Serviciul Autorizare și Documentații Urbanism

Arhitect Șef al Sectorului 2 a Municipiului București

Spre știință/în atenția

PRIMĂRIA MUNICIPIULUI BUCUREȘTI

Direcția Generală Urbanism și Amenajarea Teritoriului

Direcția Urbanism - Serviciul Urbanism

Arhitect Șef al Municipiului București

Ref. Elaborarea documentației pentru avizarea și aprobarea Plan Urbanistic Zonal al sectorului 2 al Municipiului București - Contract de prestări servicii nr. 24037 din 05.03.2018.

Subscrisa BIVUAC IMPEX SRL cu sediul în București, str. Precupeții Vechi nr. 46-48, parter, ap. 1, sector 2, reprezentată legal prin Popescu Emilia – Director/Administrator, telefon 0744526903, email office@bivuac.ro,

în calitate de proprietar al imobilului, construcției și teren în suprafață de 1.763,7 mp., din București, sector 2, Aleea Câmpul Moșilor nr. 5, nr. cadastral 4354/1/2, înscris în C.F. nr. 37447 – lotul B,

având în vedere că, în calitate de semnatar și beneficiar al Contractului de prestări servicii nr. 24037 din 05.03.2018 pentru „elaborarea documentației pentru avizare și aprobare PLAN URBANISTIC ZONAL al sectorului 2 al Municipiului București”, sunteți responsabil pentru corectitudinea, realitatea și legalitatea documentației întocmite, vă învederam prezenta

NOTIFICARE

prin care vă solicităm îndreptarea gravei și evidentei erori existente în proiectul documentației pentru avizarea și aprobarea Planului Urbanistic Zonal al Sectorului 2 al Municipiului București, cu privire la categoria de folosință a terenului proprietatea subscrisei și, respectiv, a terenului pe care este situat Parcul Păsării.

Pe scurt, conform proiectului documentației pentru avizarea și aprobarea Planului Urbanistic Zonal al Sectorului 2 al Municipiului București, terenul subscrisei situat în București, sector 2, Aleea Câmpul Moșilor nr. 5, nr. cadastral 4354/1/2, înscris în C.F. nr. 37447 – lotul B, în suprafață de 1.763,7 mp., este trecut, parțial, ca fiind spațiu verde – inclus în zona V1A – cu toate că acest teren se află în prezent, conform documentelor anexate și la care vom face referire în cele ce urmează, în categoria de folosință curți/construcții. Simultan, conform proiectului documentației anterior menționate, terenul Parcului Păsărari, înregistrat în prezent ca spațiu verde în Registrul Spațiilor Verzi, este trecut în zona CB3 având categoria de folosință categoria curți/construcții.

Această eroare, ce aduce o gravă vătămare dreptului de proprietate al subscrisei, ar putea fi rezultatul faptului că în scopul realizării documentației PUZ sector 2 București a fost avut în vedere Planul Urbanistic General (P.U.G.) al Municipiului București, partea desenată, document care conține însă, în privința celor de mai sus, erori grave care au fost ulterior elucidate prin hotărâri judecătorești și acte administrative având forță obligatorie. De altfel, documentația PUG Municipiul București a fost întocmită/elaborată fără a se ține cont și/sau fără a se face o analiză reală a situației existente, fără a se face corelarea cu situația cadastrală a terenului/Cartea Funciară (categoria de folosință curți-construcții) și a fost aprobată prin HCGMB nr. 269/21.12.2000, fără avizul Oficiului de Cadastru, Geodezie și Cartografie al Municipiului București, așa cum este specificat în Adresa nr. 203169/17.08.2000 (anexa nr. 1) și fără avizul Ministerului Agriculturii și Alimentatiei – Oficiul de Cadastru Agricol și Organizarea Teritoriului Agricol al Municipiului București, așa cum este specificat în Adresa nr. 586/03.08.2000 (anexa nr. 2). Drept consecință, încadrarea în U.T.R.uri a fost făcută în mod eronat, cu ignorarea realității din teren și a înregistrărilor din Cartea Funciara.

Redăm în cele ce urmează istoricul terenului proprietatea subscrisei, pentru elucidarea aspectelor privitoare la corecta încadrare a acestuia în categoria de folosință în documentația urbanistică pe care o aveți în executare:

1. Imobilul se află în proprietatea BIVUAC IMPEX SRL din data de 22.05.2000. La data aprobării PUG Municipiul București (21.12.2000), terenul din Aleea Câmpul Moșilor nr.5, sector 2, constituia proprietatea privată intabulată cu categoria de folosință curți-construcții.
2. Conform PUG București inițial/original, partea scrisă și desenată, aprobat prin HCGMB nr. 269/2000, imobilul proprietate privată a subscrisei este încadrat în zona "CB3", așa cum este precizat în Certificatul de urbanism nr. 1408/176"C" din 15.07.2003 (anexa nr. 3), zonă în care sunt încadrate și terenurile construibile adiacente.
3. Conform PUZ sector 2, aprobat prin HCLSector 2 nr. 99/2003, imobilul proprietate privată a subscrisei este încadrat în zona "CB1, așa cum rezultă din extrasul PUZ sector 2 (anexa nr. 4).
4. La data de 06.03.2004, BIVUAC IMPEX SRL a încheiat cu COMINDAL GM IMPEX SRL contract de închiriere pentru lotul B în suprafață de 1763,70 mp., iar la data de 10.03.2004 IVIMPEX SRL a încheiat cu COMINDAL GM IMPEX SRL un contract de închiriere pentru suprafață de 2.082 mp. din lotul A.

5. La cererea chirișei COMINDAL GM IMPEX SRL (având acordul proprietarilor), Primarul Sectorului 2 a emis Certificatul de urbanism nr. 557/90C/23.03.2004, în scopul elaborării unei documentații PUD în vederea edificării unui complex comercial pe terenul închiriat. (anexa nr. 5).

Prin acest act administrativ, Primarul Sectorului 2 a certificat la rubrica regimul economic:

propus – amenajare spații comerciale, cu încadrare în PUZ Sector 2, aprobat prin HCLS2 nr.99/2003 – zona "CB1";

6. Prin Hotărârea CLS2 nr.36/07.04.2004 – poziția 25, a fost aprobată documentația PUD Câmpul Moși nr.3-5 pentru beneficiarul COMINDAL GM IMPEX SRL. (anexa 6)
7. Ulterior, în baza Autorizației de construire nr.315/36C/15.04.2004 (anexa nr. 7), emisă de Primarul Sectorului 2, a fost edificată construcția "Complex Comercial Obor", în care își desfășoară în prezent activitatea peste 200 agenți economici. (anexa nr. 8)
8. Prin Hotărârea nr.213/29.09.2005, Consiliul General al Municipiului București a aprobat 72 de PUZ-uri, între care și documentația "PUZ Str.Ziduri Moși/Piața Obor" – generată pentru beneficiarul Primăria Sectorului 2, pentru o suprafață de 79.200 mp reprezentând teren domeniul public al Municipiului București – elemente înscrise explicit la poziția 63 din anexa hotărârii.

În realitate, documentația intitulată "PUZ/PUD Piața Obor" avea ca beneficiar societatea Proiect București SA și afecta ilegal terenurile proprietate privată a Bivuac Impex SRL și Ivimpex SRL, precum și o suprafață de 4.000 mp. și construcții din imobilul monument istoric HALA OBOR – proprietatea privată a societății CI-CO SA. Precizăm că și în acel caz a fost aplicat același procedeu – translatarea spațiului verde PARC PĂȘĂRARI pe terenul cu categoria de folosință "curți-construcții" al subscrisei și transferarea nelegală în categoria de teren constructibil a PARCULUI PĂȘĂRARI în suprafață de 11.800 mp.

Prin sentința civilă nr. 1658/2008 a Tribunalului București, ramasă definitivă și irevocabilă, HCGMB nr.213/2005 – poziția 63 și documentația PUZ Piața Obor au fost anulate irevocabil.

9. Prin Certificatul de urbanism nr. 1233/177C/12.05.2009 (anexa nr. 9) emis de Primăria Sector 2, se certifică pentru terenul subscrisei:

regimul economic existent este: teren ocupat de construcții autorizate prin autorizația de construire nr.315/36C/2004 eliberată de PS2 către SC COMINDAL GM IMPEX SRL, autorizație având la bază documentația de urbanism (PUD) avizată prin avizul nr.52CA3/32/2004 și aprobată prin HCLS2 nr.36/2004.

regimul tehnic : "Potrivit PUZ-Sector 2, aprobat prin HCLS2 nr.99/2003, terenul se află în subzona CB1.

7. Terenul identificat mai sus, aflat în proprietatea Bivuac Impex S.R.L., nu este încadrat ca spațiu verde în Registrul Spațiilor Verzi al Municipiului București (anexa 10), situație atestată juridic de Adresa nr. 2313/1326637/15.05.2015 (anexa nr. 11) și Adresa nr. 3362/1336022/11.06.2015 - depuse în Dosarul nr. 53001/3/2011 al Curții de Apel București (anexa nr. 12), adrese emise de Primaria Municipiului București – Direcția Generală de Dezvoltare Urbană – Direcția de Mediu.
8. Prin HCGMB nr. 256/15.12.2015 a fost aprobată documentația de urbanism "Planul Urbanistic Zonal Câmpul Moșilor nr. 5", în baza căreia, pe terenul subscrisei, poate fi edificată o construcție 3S+P+5E.

Deși documentația de urbanism *Planul Urbanistic Zonal Câmpul Moșilor nr. 5* a modificat PUG-ul Municipiului București (anexa nr. 13), dumneavostă nu ați preluat/integrat această documentație în Planșa 3.2 Reglementare conform PUG – PUZ Sector 2 (anexa 14)

Așa cum reiese din istoricul de mai sus și din documentele atașate, imobilul aflat în proprietatea BIVUAC IMPEX SRL, format din construcții și teren, nu a aparținut domeniului public sau privat al statului, nu a fost parc sau spațiu verde, este în proprietatea unei persoane juridice private dinainte de aprobarea PUG-MB prin HCGMB 269 din 21.12.2000 și a îndeplinit în permanentă funcțiuni economice/comerciale.

Avem convingerea că înțelegeți gravitatea situației precum și gravitatea efectelor pe care astfel de erori, voite sau nu, le pot produce pentru toate persoanele implicate. Vă asigurăm de faptul că subscrisea Bivuac Impex S.R.L. urmărim cu atenție evoluția acestei situații, nu vom rămâne în pasivitate cu privire la orice incidente de natură să ne prejudicieze drepturile și vom acționa împotriva celor responsabili pe toate căile legale disponibile.

Ca urmare a celor mai sus arătate, vă solicităm ca elaborarea documentației pentru avizare și aprobare PLAN URBANISTIC ZONAL al sectorului 2 al Municipiului București, în ceea ce privește imobilul proprietatea subscrisei, să se bazeze pe situația/regimul juridic, economic și tehnic existent și pe documentele anexate, astfel încât planul să fie conform cu realitatea, atât privind proprietarii cât și situația existentă reală, de fapt și de drept:

„teren cu categoria de folosinta = curti-construcții =, ocupat de construcții autorizate prin autorizația de construire nr.315/36C/2004 eliberată de PS2, autorizație având la bază documentația de urbanism (PUD) avizată prin avizul nr.52CA3/32/2004 și aprobată prin HCLS2 nr.36/2004”. (anexa 8 – vedere din satelit).

Data

18.02.2019

Director
Emilia Popescu
074452690



Anexe:

Anexa 1: Adresa O.C.G.C. Mun. Bucuresti nr. 203169/17.08.2000;

Anexa 2: Adresa M.A.A. nr. 586/03.08.2000;

Anexa 3: Certificatul de urbanism nr. 1408/176C din 15.07.2003; (3 documente)

Anexa 4: Extrasul PUZ sector 2;

Anexa 5: Certificatul de urbanism nr. 557/90C din 23.03.2004;

Anexa 6 : HCL nr. 36 din 07.04.2004;

Anexa 7: Autorizatia de construire nr. 315/36C din 15.04.2004;

Anexa 8: Vedere satelit constructie comerciala;

Anexa 9: Certificatul de urbanism nr. 1233/177C din 12.05.2009;

Anexa 10: Extras Registrul spatiilor verzi;

Anexa 11: Adresa PMB-DGDU nr. 2313/1326637 din 15.05.2015;

Anexa 12: Adresa PMB-DGDU nr. 3362/1336022 din 11.06.2015; (2 documente)

Anexa 13: Extras PUG Mun. Bucuresti - Documentatia PUZ Campul Mosilor nr. 5;
(2 documente)

Anexa 14: Extras Plansa 3.2 Reglementare conform PUG – PUZ Sector2;

Anexa 15: Extras Carte Funciara nr. 3580 din 21.01.2019;



OFICIUL DE CADASTRU, GEODEZIE SI CARTOGRAFIE
AL MUNICIPIULUI BUCURESTI

Ed. Regina Elisabeta, nr. 47, cam 403, telefon 315.01.10 / 159
Cod postal 70601, Oficiul postal 1, Sector 5, Bucuresti

♦ Cabinet Director General -

Nr. 203.169/17.08.2000

CATRE,
PRIMARIA MUNICIPIULUI BUCURESTI
DEPARTAMENTUL DE URBANISM SI AMENAJARE A TERITORIULUI
CENTRUL DE PROIECTARE URBANA

Referitor la : Planul Urbanistic General al Municipiului
Bucuresti

1. Lucrarea prezentata nu respecta dispozitiile Legii nr. 7/1996 a cadastrului si publicitatii imobiliare intrucit nu a fost executata de o persoana autorizata in domeniile cadastrului, geodeziei si cartografiei.
2. Documentatia nu respecta prevederile Regulamentului privind avizarea lucrarilor de geodezie, cartografie, cadastru, fotogrammetrie si teledetectie aprobat prin Ordinul Presedintelui O.N.C.G.C. nr. 347/1998.
3. Conform Avizului de Urbanism IA/2000/07.06.2000, institutia noastra nu figureaza in lista institutiilor prevazute sa analizeze si sa avizeze P.U.G. - ul Municipiului Bucuresti.
4. Suprafata Municipiului Bucuresti mentionata in P.U.G. - 22.800 ha difera de suprafata din S.S.T. - 23.787 ha.
5. Documentatia ce ne-a fost comunicata nu contine elemente topografice in baza carora sa poata fi verificata si avizata lucrarea.
6. Limita intravilanului Municipiului Bucuresti nu a fost avizata de O.C.G.C. Bucuresti, avizul nostru nefiind solicitat la acel moment.
7. Planul prezentat nu are specificata scara la care a fost intocmit.
8. Limitele Municipiului Bucuresti, a extravilanului si a sectoarelor nu sunt figurate in plan si nu sunt conforme cu realitatea.

Fata de cele prezentate mai sus, ne vedem in imposibilitatea de a va acorda aviz favorabil pentru documentatia inregistrata la O.C.G.C. Bucuresti sub nr. 203.028/24.07.2000.

DIRECTOR GENERAL,
ING. MIRELA IORGULESCU



INTOCMIT ing. POPA ION



MINISTERUL AGRICULTURII ȘI ALIMENTAȚIEI
OFICIUL DE CADASTRU AGRICOL ȘI ORGANIZAREA TERITORIULUI AGRICOL
AL MUNICIPIULUI BUCUREȘTI

Buletinul Carol I nr. 17 sec. II București
Nr. 586 din 03.08.2000

Tel/fax: 310.30.09 ; tel : 315.65.89

PRIMĂRIA MUNICIPIULUI BUCUREȘTI
DIRECȚIA DE URBANISM ȘI AMENAJARE A TERITORIULUI
CENTRUL DE PROIECTARE URBANĂ

Referitor la solicitarea D-stră privind obținerea avizului asupra Planului Urbanism General al Municipiului București (P.U.G.) vă comunicăm următoarele:

- sectoarele Municipiului București nu sunt evidențiate
- planurile cadastrale necesare elaborării lucrării nu sunt prezentate și avizate
- suprafața aferentă intravilanului Municipiului București diferă de suprafața înscrisă în cadastru, însoțită de Comisia Națională de Statistică și de Oficiul de Cadastru Geodezie și Cartografie a Municipiului București
- nu se prezintă elementele topo-cadastrale ce au stat la baza elaborării P.U.G. – lui
- planurile prezentate nu au scară de reprezentare
- lipsește structura suprafețelor structurate pe categorii de folosință

Având în vedere cele enumerate mai sus, suntem în imposibilitatea de elibera Avizul privind P.U.G. al Municipiului București.

Vă anexăm în copie xerox situația Fondului Funciar al Municipiului București desfășurat pe categorii de folosință, sectoare semnat și însoțit de organele competente.

CONFORM CU
ORIGINALUL
CARE SE AFLĂ ÎN
ARHIVA
Șef Serviciu Director

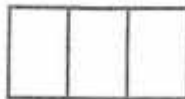
Ing. Petruțian Gheorghe

[Signature]



C.L.A.G.
CENTRUL DE PROIECTARE URBANĂ
INTABULARE
Nr. 412
3 03 2000

ROMÂNIA



MUNICIPIUL BUCUREȘTI

PRIMĂRIA SECTORULUI 2

CERTIFICAT DE URBANISM

Nr. 1408/176, C^v din 15.07.2003

Ca urmare a cererii adresate de : S.C. BIVUAC IMPEX S.R.L. cu domiciliul/sediul în județul _____ comuna/orașul/municipiul București satul/sectorul 5 cod poștal _____ strada M. Sebastian nr. 112 bloc V85 sc. 1 etaj 2 ap. 7 înregistrată la nr. 41285 din 09.06.2003.

În baza prevederilor Legii nr. 50/1991, republicată în 1997, modificată și completată prin Legea 453/ 2001, privind autorizarea executării construcțiilor și unele măsuri pentru realizarea locuințelor , precum și ale Ordonanței Guvernului nr.5/ 2002, se

CERTIFICĂ:

Pentru terenul și construcțiile situate în județul _____ comuna/orașul/municipiul București satul/sectorul 2 cod poștal _____ strada CÂMPUL MOSI nr. 5 Nr. Cadastral 4354/1/2 /Nr. Carte Funciară _____ nr. topografic al parcelei _____ sau identificat prin _____ .

1. REGIMUL JURIDIC : Imobil situat în intravilanul municipiului București, compus din teren în suprafață de 1763,7 m.p. și construcțiile C14 – birou și C15 – birou, existente pe acesta, constituie lotul B, reprezentând cota indiviză de 44,7% din întregul imobil, are nr. cadastral 4354/1/2, și se află în proprietatea S.C. BIVUAC IMPEX S.R.L., conform Sentinței civile nr. 3284/ 200, a Tribunalului București – Secția Comercială (pentru cota indiviză de 30 % din imobil, respectiv suprafața de 1183,713 m.p.), respectiv conform contractului de vânzare – cumpărare autentificat sub nr. 866/ 11.04.2003 la Biroul Notarului Public „ Raluca Herbay și Raluca Draga Baldan”, cu sediul în Bd. Carol nr. 57, sector 2 (pentru cota indiviză de 14,7 % din imobil, respectiv suprafața de 580 m.p. și construcțiile C14 și C15), intabulat în CF nr. 37447/ 09.05.2003, la Judecătoria Sectorului 2, București.

2. REGIMUL ECONOMIC : *existent : teren în suprafață de 1763,7 m.p. și corpurile C14 și C15 – birouri, cu suprafață construită la sol 51,76 m.p.

*propus : construire clădire cu funcțiuni comerț, birouri, depozitare, producție

3. REGIMUL TEHNIC : Potrivit Regulamentului local al Planului Urbanistic General al Municipiului București, aprobat cu HCGMB nr. 269/ 2000, imobilul este situat în zona CB3-subzona polului urban principal – Obor, în care, pentru orice noi intervenții este necesară întocmirea și aprobarea unui Plan Urbanistic Zonal, pe baza căruia se vor stabili condițiile de construire a noii clădiri – retrageri alinieri, funcțiunea admisă, precum și indicatorii urbanistici – POT, CUT, regim de înălțime, ținând seama de recomandările PUG București. Se vor respecta ale Codului civil și ale legislației în vigoare.

Prezentul certificat de urbanism poate fi utilizat, conform cererii, pentru: elaborarea documentației necesare obținerii autorizației de construire nu ține loc de autorizație de construire și are valabilitate 12 luni de la data emiterii.



ARHITECT ȘEF,
arh. Bogdan Părvanu



SECRETAR,
Toma Șutru



Înlocuit,
ing. Mădălina Popa



NOTĂ: Documentația tehnică, pe baza căreia se va solicita eliberarea autorizației de construire, va fi stabilită pe baza unui nou Certificat de urbanism, prin care se vor solicita avizele și acordurile necesare, în conformitate cu prevederile Planului Urbanistic Zonal aprobat conform prevederilor legale

Achitat taxa de 184.281 conform chitanței nr. 181 – Seria CJ din 27.05.2003.
Transmis solicitantului la data de 24.07.2003 direct/prin poștă.

PRELUNGIT VALABILITATEA CU LUNI.

PRIMAR,

SECRETAR,

ARHITECT ȘEF,

Data prelungirii valabilității:

Achitat taxa de conform chitanței nr. din

Transmis solicitantului la data de direct/prin poștă.

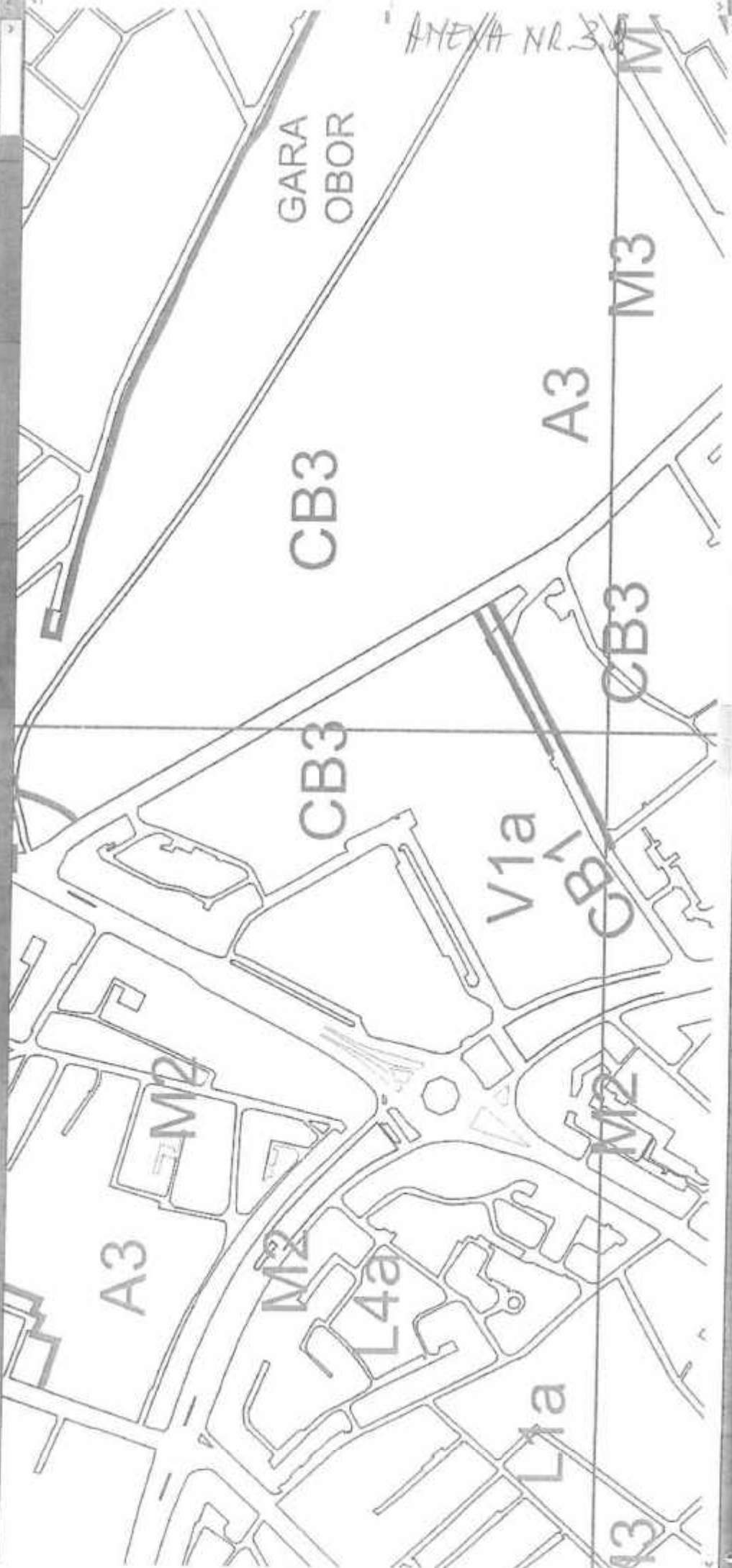
Cod SUAT - CU

UNITATI TERITORIALE DE REFERINTA - PUG.

obscure text, File Edit View Options Help

Measure Publish

Upgrade



Navigation icons: Home, Back, Forward, Search, etc.

Start

MONITORE EXISTENȚĂ - PUG.

ANEXA NR. 3.3

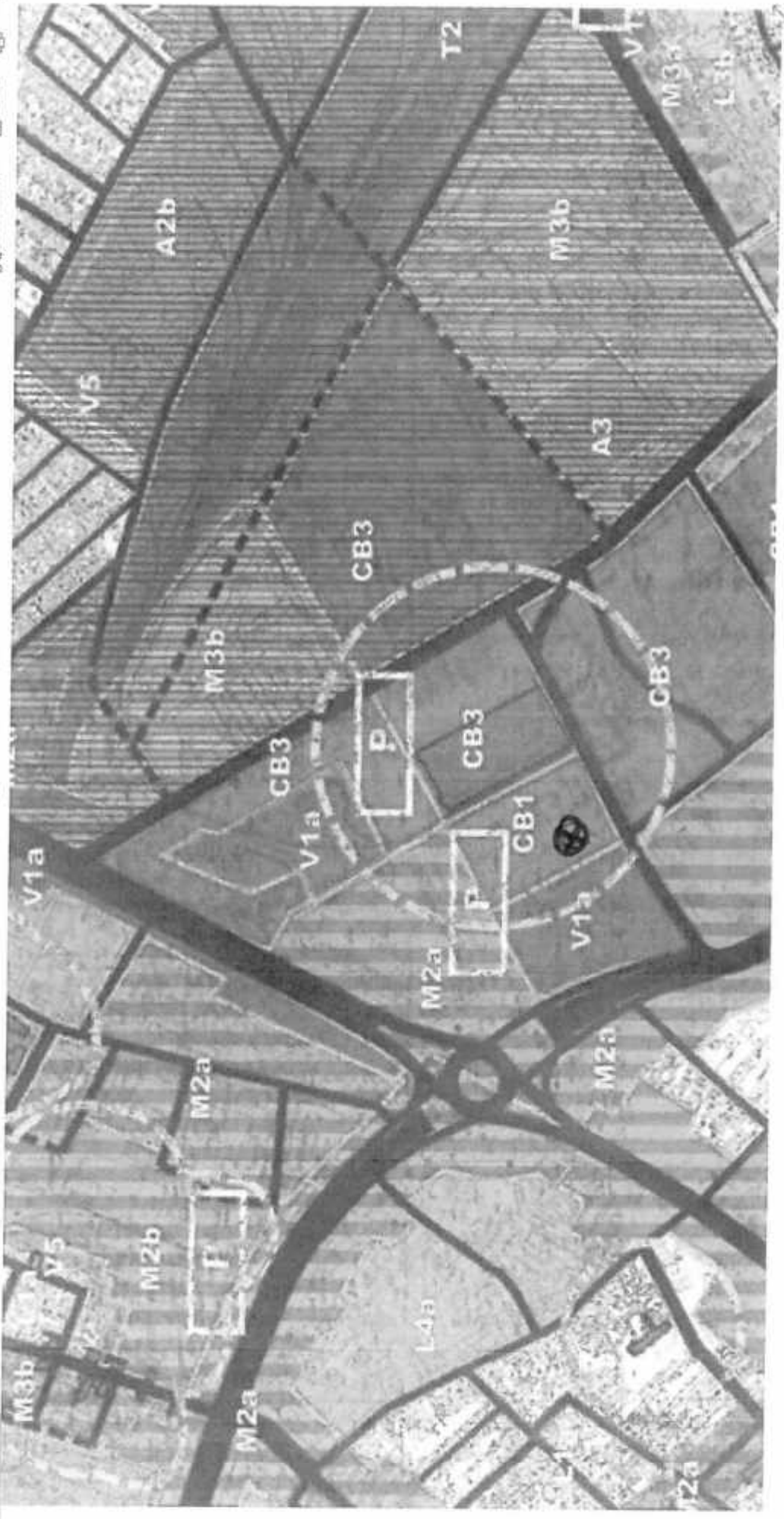


EXTRAS PUIZ SECTOR 2

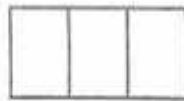
Photos - PUIZ_S2.jpg

Add to a collection

Edit & Create
Size



ROMÂNIA



MUNICIPIUL BUCUREȘTI
 PRIMĂRIA SECTORULUI 2
 CERTIFICAT DE URBANISM

Nr. 557/90. C din 23.03. 2004

Ca urmare a cererii adresate de: S.C. COMINDAL G.M. IMPEX S.R.L. cu domiciliul/sediul în județul municipiul București sectorul 2 cod poștal strada Bodești nr. 2 bloc 29 B, sc. A, etaj 2, ap. 9, înregistrată la nr. 15779 din 2004.

În baza prevederilor Legii nr. 50/1991 republicată, privind autorizarea executării construcțiilor și unele măsuri pentru realizarea locuințelor, modificată și completată de Legea nr. 453/2001 și ale Ordonanței Guvernului României nr. 5/2002, se

CERTIFICĂ:

Pentru terenul și construcțiile situate în județul ... comuna/orașul/municipiul București satul/sectorul 2 cod poștal ... strada CÂMPUL MOȘI nr. 5, Nr. Fișă Cadastrală Nr. Carte Funciară , nr. topografic al parcelei sau identificat prin

1. **REGIMUL JURIDIC:** Terenul în suprafață totală de 3.845,70 mp este situat în intravilanul Municipiului București: terenul în suprafață de 2.082,0 mp este proprietatea S.C. IVIMPEX S.R.L. S-a încheiat contract de închiriere din 10.03.2004 cu S.C. COMINDAL G.M. IMPEX S.R.L. Terenul situat în intravilanul Municipiului București în suprafață de 1.763,70 mp este proprietatea BIVUAC S.R.L. S-a încheiat contract de închiriere din 06.03.2004 cu S.C. COMINDAL G.M. IMPEX S.R.L și procesul verbal de predare-primire a terenului.

2. **REGIMUL ECONOMIC:** *existent: teren liber de construcții;

*propus: amenajare spații comerciale, cu încadrare în Planul Urbanistic Zonal Sector 2 aprobat prin H.C.L. S2 nr. 99/2003 – zona "CB1".

3. **REGIMUL TEHNIC:** Amenajare spații comerciale într-o incintă împrejmuită, care va avea accesul principal din parcajul Bucur-Obor. Vor fi realizate spații vânzare – 231 boxe de 3,0 m x 3,0 m, grup sanitar, spălătoare. Va fi amenajată o platformă pentru parcare publică și aprovizionare, spre Hala Obor, cu un număr de 47 locuri, iar întreaga suprafață va avea pante, astfel încât scurgerea apelor să se facă dirijat. Se va realiza un gard opac cu H=3,0 m spre Parcul Obor. În spațiul din colțul terenului – spre parc și parcaj Obor, cca. 7 m x 15 m, se va amenaja un spațiu comercial de sine stătător. Se va rezolva circulația de urgență și de aprovizionare – din str. Chiristigii, pe lângă turnul de răcire, cu fir de circulație de min. 3,50 m. Organizarea de șantier se va rezolva în interiorul proprietății. Caracteristicile tehnice vor fi stabilite prin Plan Urbanistic de Detaliu, coordonat cu documentațiile urbanistice existente.

Notă: Prezentul certificat înlocuiește certificatul de urbanism nr. 258/42 C/18.02.2004 eliberat de Primăria Sectorului 2 (în locul spațiilor comerciale se va amenaja parcajul public).

Prezentul certificat de urbanism poate fi utilizat, conform cererii, pentru: elaborarea documentației necesare obținerii autorizației de construire în vederea executării lucrărilor propuse, nu ține loc de autorizație de construire și are valabilitate 12 luni de la data emiterii.


PRIMAR,
Neculai Onțanu



ARHITECT ȘEF,
Arh. Bogdan Părvanu



SECRETAR,
Toma Șutru



NOTĂ: Documentația tehnică, pe baza căreia se va solicita eliberarea autorizației de construire, va fi însoțită de următoarele avize și studii:

- Aprobare P.U.D. – anterior proiectului de execuție;
- Proiectul de execuție – 2 exemplare, vizat de verificatori atestați, întocmit conform Legii nr. 453/2001;
- Act de deținere a spațiului, actualizat și autentificat;
- ⓐ Acordul proprietarilor pentru executarea lucrărilor;
- Avizul Brigăzii de Circulație;
- Avize utilități (APA NOVA, ELECTRICA S.A., ROMTELECOM, DISTRIGAZ, RADET)
- Avizul Direcției Sanitare;
- Avizul Brigăzii de Pompieri a Capitalei;
- Acord de mediu;
- Contract salubritare pentru transport moloz;
- ⓑ Declarație notarială - a proprietarilor - pe proprie răspundere, din care să rezulte că imobilul nu este pe rolul instanței judecătorești, nu a fost înstrăinat, gajat, ipotecat – până la data depunerii cererii, și nici nu sunt instituite servituți care să greveze asupra acestuia;
- ⓒ Certificate de atestare fiscală pe anul în curs – originale.

Achitat taxa de 455.000 lei conform chitanței nr. 120473 CJ din 15.03.2004
Transmis solicitantului la data de 29.03.2004 direct/prin poștă

PRELUNGIT VALABILITATEA CU LUNI.

PRIMAR,

SECRETAR,

ARHITECT ȘEF,

Data prelungirii valabilității:

Achitat taxa de conform chitanței nr. din

Transmis solicitantului la data de direct/prin poștă.

Cod SUAT: CU



ROMÂNIA
Municipiul București
Consiliul Local Sector 2



www.p2.ro - Strada Glăbiar, 11-13, Tel: 0040401-252.77.09, Fax: 0040-401-252.80.29



HOTĂRÂRE
privind aprobarea unor documentații de urbanism pe terenuri situate în
Sectorul 2 al Municipiului București

Consiliul Local al Sectorului 2 al Municipiului București întrunit în ședință extraordinară astăzi, 07.04.2004;

Analizând proiectul de hotărâre propus de Primarul Sectorului 2 privind aprobarea unor documentații de urbanism pe terenuri situate în Sectorul 2 al Municipiului București;

Luând în considerare: - „Raportul de Specialitate” al Direcției de Urbanism și Gestionare Teritoriu din cadrul aparatului propriu de specialitate al Consiliului Local al Sectorului 2 al Municipiului București;

- Avizul Comisiei Urbanism și Amenajarea Teritoriului din cadrul Consiliului Local Sector 2;

Ținând cont de amendamentele formulate la dezbaterile proiectului de hotărâre de către doamna consilier Mihai Elena precum și de propunerea Primarului Sectorului 2 al Municipiului București;

Având în vedere prevederile cuprinse în:

- H.C.G.M.B. nr. 242/ 2001 privind unele măsuri speciale pentru avizarea și aprobarea documentațiilor de urbanism și amenajarea teritoriului în Municipiul București;

- Hotărârea nr. 65/ 2001 a Consiliului Local Sector 2 de constituire a Comisiei Tehnice de Urbanism și Amenajarea Teritoriului și aprobarea regulamentului de organizare și funcționare a acesteia;

- Dispoziția nr. 1129/ 2001 a Primarului Sectorului 2 privind constituirea Comisiei Tehnice de Urbanism și Amenajarea Teritoriului, reactualizată prin Dispoziția nr. 500/ 25.03.2004 a Primarului Sectorului 2;

- art. 56 din Legea nr. 350/ 2001 privind amenajarea teritoriului și urbanismul;

- art. 3 din Ordinul nr. 1107/ 2001 al Ministrului Lucrărilor Publice, Transportului și Locuinței;

În temeiul art. 48 și art. 95 alin. (2) lit. “i” din Legea administrației publice locale nr. 215/ 2001;

În urma stabilirii rezultatului votului valabil exprimat,

HOTĂRĂȘTE:

Art. 1. (1) Se aprobă Planurile Urbanistice de Detaliu prevăzute în anexele nr. 1 + 8 ce fac parte integrantă din prezenta hotărâre, cuprinzând în total 54 poziții.

(2) Perioada de valabilitate a documentațiilor de urbanism este de doi ani.

(3) Planurile Urbanistice de Detaliu reprezintă regulament de urbanism și nu dau dreptul la construire.

Art. 2. Autoritatea executivă a Sectorului 2 va asigura aducerea la îndeplinire a prevederilor prezentei hotărâri.

**PREȘEDINTE,
CHISER ANCA**



**CONTRASEMNEAZĂ
SECRETAR
Drd. TOMA ȘUTRU**



Prezenta hotărâre a fost adoptată de Consiliul Local al Sectorului 2 al Municipiului București în ședința extraordinară din data de 07.04.2004, cu respectarea prevederilor art. 46 din Legea nr. 215/2001.

Hotărârea nr. 36
București, 07.04.2004



ROMÂNIA
Municipiul București
Primăria Sector 2

ANEXA NR. 62



www.ps2.ro · Strada Olari nr. 11-13, Tel: 0040-021-252.77.59, Fax: 0040-021-252.30.39

Cabinet Secretar Sector 2



Către,

S.C. COMINDAL GM S.R.L.

*Str. Bodești nr. 2, bl. 29b, sc. A, et. 2, ap. 9,
Sector 2, București*

Vă facem cunoscut prin prezenta, în temeiul art. 85 alin.(1) lit."h" din Legea administrației publice locale nr. 215/2001, că documentația de urbanism (P.U.D.) întocmită pentru imobilul situat în București, sector 2, *Str. Câmpul Moși nr. 3-5*, a fost analizată în ședința extraordinară a Consiliului Local Sector 2 din data de 07.04.2004.

Prin hotărârea nr. 36 adoptată în ședința extraordinară mai sus menționată, P.U.D.-ul a fost aprobat, fiind inclus în anexa nr.1, poziția nr. 25 a hotărârii.

Precizăm că documentația de urbanism cuprinde amplasarea unor spații de vânzare cu amănuntul.

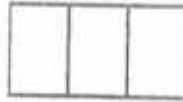
Indicatorii urbanistici sunt menționați în Avizul de urbanism nr. 52 CA 3/32 din 26.02.2004 emis de către Comisia Tehnică de Urbanism și Amenajarea Teritoriului Sector 2.

SECRETAR,

Drd. Toma Șutru



ROMÂNIA

MUNICIPIUL BUCUREȘTI
PRIMĂRIA SECTORULUI 2

AUTORIZAȚIE DE CONSTRUIRE

Nr. 315/300 din 15.04 2004

Ca urmare a cererii adresate de: S.C. COMINDAL G.M. IMPEX S.R.L. cu domiciliul/sediul în județul municipiul București sectorul 2 cod poștal strada Bodești nr. 2 bloc 29 B, sc. A, etaj 2, ap. 2, înregistrată la nr. 22226 din 2004.

În baza prevederilor Legii nr.50/1991, republicată în 1997, modificată și completată prin Legea 453/2001 și prin Legea nr. 401/2003, privind autorizarea executării construcțiilor și unele măsuri pentru realizarea locuințelor, precum și ale Ordonanței Guvernului nr.5/2002, se

AUTORIZEAZĂ:

EXECUTAREA LUCRĂRILOR DE: amenajare spații comerciale, cu respectarea prevederilor certificatului de urbanism nr. 557/90 C/23.03.2004.

ÎN VALOARE DE: 5.000.000.000 lei COD

pe terenul situat în municipiul București, sectorul 2, cod poștal ..., str. CÂMPUL MOSI nr. 5, Nr. Fișă Cadastrală Nr. Carte Funciară, nr. topo al parcelei în următoarele condiții:

Cu respectarea avizelor și a documentației tehnice (piese scrise și desenate) anexate. Ac= 2.067,0 mp; Au= 1.935,0 mp; H coamă=+2,80 m. Se vor amenaja spații comerciale într-o incintă împrejmuită, care va avea accesul principal din parcajul Bucur-Obor. Vor fi realizate 245 spații vânzare – din care 199 boxe de 3,0 m x 3,0 m și 45 boxe de 2,0 m x 3,0 m – schelet metalic cu învelitori din panouri sandwich, grup sanitar 10,50 m x 2,50 m, cu pază. Va fi amenajată o platformă pentru parcare publică și aprovizionare, spre Hala Obor, cu un număr de 47 locuri, iar întreaga suprafață va avea pantă, astfel încât scurgerea apelor să se facă dirijat. Se va realiza un gard opac cu H=3,0 m spre Parcul Obor. În spațiul din colțul terenului – spre parc și parcaj Obor, cca. 7m x 15m, se va amenaja un spațiu comercial de sine stătător. Se va rezolva circulația de urgență și de aprovizionare – din str. Chiristigii, pe lângă turnul de răcire, cu fir de circulație de min. 3,50 m. Organizarea de șantier se va rezolva în interiorul proprietății.

NOTĂ: beneficiarul, constructorul și proiectantul lucrării răspund de respectare proiectului și de calitatea lucrărilor pentru asigurarea rezistenței și stabilității, a siguranței în exploatare, la foc, precum și celelalte condiții și exigențe prevăzute prin Legea 10/1995, iar pe durata executării lucrărilor se va monta un panou pentru identificarea șantierului de construcții, conf. model anexat.

Proiectul lucrărilor nr. *) 9/2004, a fost elaborat de S.C. RAABB TRANS S.R.L. cu sediul în București, sectorul 3, str. nr.

DURATA EXECUTĂRII LUCRĂRILOR NU VA DEPĂȘI 12 LUNI.
PREZENTA AUTORIZAȚIE ESTE VALABILĂ 12 LUNI DE LA DATA EMITERII.

Documentația tehnică și avizele prezentate, vizate spre neschimbare, fac parte integrantă din prezenta autorizație.

Nerespectarea prevederilor autorizației atrage pierderea valabilității acesteia și se va urmări conform prevederilor legii.



ARHITECT ȘEF,
arh. Bogdan Pârvanu

SECRETAR,
Toma Șutru

Taxa de autorizare în valoare de 50.000.000 lei conform chitanței nr. ședință data nr. 107 din 15.04.2004.

Prezenta autorizație a fost transmisă solicitantului direct/~~prin poștă~~ la data de 15.04.2004, însoțită de 1 exemplar(e) din documentația tehnică și avizele prezentate, vizate spre neschimbare.

PRELUNGIT VALABILITATEA CU LUNI.

PRIMAR,

SECRETAR,

ARHITECT ȘEF,

Data prelungirii valabilității:200..

Achitat taxa de lei conform chitanței nr. din200..

Transmis solicitantului la data de200.. direct/prin poștă.

TITULARUL AUTORIZAȚIEI LUCRĂRILOR ESTE OBLIGAT:

1. Să anunțe primăriei data începerii lucrărilor autorizate prin trimiterea cu cel puțin 5 zile înainte a formularului anexat autorizației.

2. Să anunțe organului teritorial al Inspecției de Stat pentru Calitatea Construcțiilor data începerii lucrărilor autorizate, prin trimiterea cu cel puțin 30 de zile înainte a formularului anexat autorizației.

3. Să păstreze în perfectă stare pe șantier autorizația de construire și documentația vizată spre neschimbare pe care le va prezenta la cerere, pe toată durata executării lucrărilor, organelor însărcinate cu exercitarea controlului, potrivit legii.

4. În cazul în care, pe parcursul lucrărilor, se descoperă vestigii arheologice (fragmente de ziduri, ancadramente de goluri, fundații, pietre cioplite sau sculptate, oseminte, inventar monetar, ceramică, etc.), să sisteze lucrările, să ia măsuri de pază și să anunțe imediat emitentul autorizației.

Reluarea lucrărilor se face numai cu acordul organismului de specialitate.

5. Să respecte condițiile impuse de utilizarea și protejarea domeniului public, precum și a mediului, potrivit normelor general și locale.


6. Să transporte la materialele care nu se pot recupera sau valorifica, rămase în urma construirii, și să desființeze construcțiile provizorii de șantier după terminarea lucrărilor, în limita termenului stabilit prin autorizația de construire.

7. Valoarea lucrărilor se stabilește pe baza declarației solicitantului înscrisă în cererea pentru eliberarea autorizației de construire. Pentru locuințele proprietate personală și casele de vacanță subvenționate din bugetul statului potrivit art. 22 și 23 din Legea 50/1991, valoarea lucrărilor este cea stabilită de unitatea finanțatoare, anterior solicitării eliberării autorizației de construire. Solicitantul va regulariza taxa pentru autorizația de construire în termen de 15 zile de la data expirării termenului de executare stabilit prin autorizația de construire, în funcție de valoarea realizată.

*) Se completează numărul proiectului și data elaborării.

Cod SUAT: AUC

VEDER BIN SATELIT 11 COMPLEX COMERCIAL 4



HEXA NR. 6

ROMÂNIA
MUNICIPIUL BUCUREȘTI
PRIMĂRIA SECTORULUI 2

CERTIFICAT DE URBANISM

Nr. 1233/177⁰C din 02.05. 2009

Urmare cererii adresate de S.C. BIVUAC S.R.L. reprezentat de Popescu Claudiu, cu domiciliul / sediul în județul __ municipiul / orașul / comuna București, satul __, sectorul 4, cod poștal __, strada Mihail Sebastian, nr. 112, bloc V 85, sc. 1, et. 2, apt. 7, telefon/fax 2523889/2526453, e-mail office@bivuac.ro, înregistrate la nr. 29392 din 15.04.2009.

În conformitate cu prevederile Legii nr. 50/1991, privind autorizarea executării lucrărilor de construcții, republicată în anul 2004 cu modificările și completările ulterioare, se

CERTIFICĂ

Pentru imobilul - teren și / sau construcții - situat în municipiul București, sectorul 2 cod poștal __ strada ALEEA CÂMPUL MOSILOR, nr. 5 bl. __ sc. __ et. __ ap. __ sau identificat prin număr cadastral 4354/1/2 intabulat cu numărul 37447.

În temeiul reglementărilor documentației de urbanism PUZ- Sector 2, aprobată cu hotărârea Consiliului Local al Sectorului 2 București nr. 99/2003.

1. REGIMUL JURIDIC:

Imobilul situat în intravilanul municipiului București, compus din teren, în suprafață de 1763,7 mp și construcțiile aflate pe acesta, este proprietatea S.C. BIVUAC IMPEX S.R.L. potrivit contractului de vânzare-cumpărare nr. 866/11.04.2003, încheiat la Biroul Notarilor Publici Asociați „Raluca Herbay și Raluca Draga Baldan” cu sediul în București, Bd. Carol I nr. 57, sectorul 2.

2. REGIMUL ECONOMIC:

*existent: teren ocupat de construcții autorizate prin autorizația de construire nr. 315/36 „C”/ 2004, eliberată de Primăria Sector 2, S.C. COMINDAL GM S.R.L., autorizație având la bază documentația de urbanism (PUD) avizată prin avizul nr. 52 CA 3/32/2004 și aprobată prin H.C.L. S2 nr. 36/2004.

*propus: construire imobil comerț și birouri 2S+P+5E;

3. REGIMUL TEHNIC:

Potrivit PUZ-Sector 2, aprobat prin HCL nr.99/2006, respectivul teren se află în subzona CB1 subzona situată în afara perimetrului central, care grupează funcțiuni complexe de importanță supramunicipală și municipală, subzona serviciilor publice dispersate înafara zonelor protejate.

Orice nouă intervenție se poate face doar în baza unei documentații de urbanism. Utilizări admise: instituții și servicii publice supramunicipale și municipale, sedii ale unor organizații extrateritoriale. Utilizări admise cu condiționări: extinderile și schimbările de profil se admit cu condiția să nu incomodeze prin poluare și trafic funcțiunile învecinate, asigurându-se în toate locurile publice accesul persoanelor cu handicap. Sunt interzise orice alte activități care nu corespund caracterului zonei.

Datorită situației în imediata vecinătate a Halei Obor – monument istoric și pentru stabilirea amplasamentului, funcțiunii, retragerile, regimul de înălțime, procentul de ocupare a terenului și coeficientul de utilizare a terenului, se va întocmi Plan Urbanistic Zonal.

Se vor respecta prevederile regulamentului de urbanism, ale Codului civil și ale celorlalte acte normative în vigoare.

NOTA: Hotărârea de aprobare a P.U.Z. va precede întocmirea documentației pentru autorizația de construire.

Prezentul Certificat de urbanism se emite în vederea elaborării documentației de urbanism, urmând ca, după aprobarea acesteia, să se elibereze un nou certificat de urbanism.

4. CEREREA DE EMITERE A AUTORIZAȚIEI DE CONSTRUIRE / DESFIINȚARE VA FI ÎNSOȚITĂ DE URMĂTOARELE DOCUMENTE :

a) –

b) Proiectul de autorizare a executării lucrărilor de construcții conform Legii nr. 50/1991 republicată în 2004, modificată prin Legea nr. 119/2005, – 2 ex., vizate de verificatori atestați, împreună cu dovada luării în evidență a acestuia la Ordinul Arhitecților din România

PAC

PAD

POE

c) Fișele tehnice necesare emiterii Acordului Unic

c.1. Avize și acorduri privind utilitățile urbane și infrastructura:

alimentare cu apă

canalizare

alimentare cu energie electrică

alimentare cu energie termică

gaze naturale

telefonizare

salubritate

transport urban

Altele

c.2. Avize și acorduri privind:

securitatea la incendiu

apărarea civilă

protecția mediului

sănătatea populației



d) Avizele / acordurile și alte documente ce se asigură de către solicitant

d.1. Avizele / acordurile specifice ale administrației publice centrale și / sau ale serviciilor descentralizate ale acestora:

- Avizul conform al Ministerului Culturii, Cultelor și Patrimoniului Național
- Avizul Comisiei de Circulație a municipiului București;
- Avizul Brigăzii de Poliție Rutieră;
- Precoordonare rețele

d.2. Alte avize / acorduri :

- H.C.G.M.B. de aprobare P.U.Z., aviz de urbanism și plan de reglementări

d.3. Studii de specialitate:


e) Documentele de plată ale următoarelor taxe:

**CERTIFICATUL DE URBANISM NU ȚINE LOC DE
AUTORIZAȚIE DE CONSTRUIRE / DESFIINȚARE
ȘI NU CONFERĂ DREPTUL DE A EXECUTA LUCRĂRI DE CONSTRUCȚII**

Prezentul certificat de urbanism are valabilitate de 12 (douăsprezece) luni de la data emiterii.


PRIMAR,
Neculai Onțanu
CABINET
PRIMAR
MUNICIPIUL BUCUREȘTI
SECTORUL 2


ARHITECT ȘEF,
arh. Bogdan Părvanu


SECRETAR,
Toma Sătru


INTOCMIT,
ing. Irina Sevcic

Achitat taxa de: **28.00 LEI**, conform chitanței nr. 302362 / 14.04.2009

Prezentul certificat de urbanism a fost transmis solicitantului direct / la data de 15.05.2009.

EXTRAS REGISTRUL SPATIILOR VERZI

ANEXA NR. 10

Home Logare Parcurs Romania

Online converter - com Contact - Romania Dot. BCR LEASING Webmail Logon COMENZII.RO - Cale m.

Realizata de TV Live 11

Geographic

Scale: 1:2511 206600.28196, 135558.12743



ANEXA NR. 11.

PRIMĂRIA MUNICIPIULUI BUCUREȘTI
Direcția Generală Dezvoltare Urbană
Direcția de Mediu

Nr. 2313/1326637/15.05.2015

Către : S.C. BIUVAC IMPEX S.R.L.
Strada Precupeții Vechi nr. 46-48, parter, apartament 1, Sector 2

În atenția : Doamnei DIRECTOR Emilia POPESCU

Stimată Doamnă DIRECTOR,

Ca urmare a adresei dvs. înregistrată la Primăria Municipiului București cu nr. 1326637/24.04.2015, transmisă și înregistrată la Direcția de Mediu cu nr. 2313/27.04.2015, prin care solicitați informații cu privire la încadrarea suprafeței de teren aflată pe Aleea Câmpul Moșilor nr. 5, Sector 2 în Registrul Spațiilor Verzi al Municipiului București, vă comunicăm următoarele :

- Terenul situat la adresa sus menționată nu este încadrat ca spațiu verde în Registrul Spațiilor Verzi al Municipiului București.
- Specificăm că în momentul de față Registrul Spațiilor Verzi, ce include și elemente de identificare a materialului dendrologic din Municipiul București, nu are valoare administrativă și nu produce efecte juridice, terenurilor amenajate sau înregistrate ca spații verzi, indiferent de regimul juridic fiindu-le aplicate prevederile legislației de mediu în vigoare.

Cu considerație,

Director Executiv,
Oana GRIGORE



Întocmit,
Inspector Cristian Gadea

Red. 2 ex. C.G.





15.06.2015

PRIMĂRIA MUNICIPIULUI BUCUREȘTI

Direcția Generală Dezvoltare Urbană

Direcția de Mediu

125

CURTEA DE APEL BUCUREȘTI

CURTEA DE APEL BUCUREȘTI

Nr. 3362/1336022/... 11.06.2015

REGISTRATURA
11.06.2015
53001/3/2011
inregistrat
Sectorul 3

4

Către : CURTEA DE APEL BUCUREȘTI – SECȚIA a VIII-a Contencios Administrativ și Fiscal

Splaiul Independenței nr. 5, Sector 3

În atenția : Domnului Președinte Victor HORTOLOMEI

Stimate Domnule Președinte,

Referitor la adresa dvs. înregistrată la Primăria Municipiului București cu nr. 1336022/29.05.2015, transmisă și înregistrată la Direcția de Mediu cu nr. 3362/02.06.2015, prin care solicitați informații necesare în vederea soluționării dosarului nr. 53001/3/2011 cu privire la imobilele situate pe aleea Câmpul Moșilor nr. 5, sector 2, vă comunicăm că acestea nu sunt înregistrate ca spații Verzi în Registrul Spațiilor Verzi al Municipiului București.

Cu stimă,

Director Executiv,
Oana GRIGORE

Întocmit,
Inspector Cristian Gadea

ROMANIA
CURTEA DE APEL BUCUREȘTI
SECȚIA A VIII-A CONTENCIOS ADMINISTRATIV ȘI FISCAL

DOSAR NR. 53001/3/2011

ÎNCHEIERE

Ședința publică din data de 11.05.2015

Curtea constituită din:

PREȘEDINTE: VICTOR HORTOLOMEI

JUDECĂTOR: OANA DANIELA POGORAN

JUDECĂTOR: BOGDAN CRISTEA

GREFIER: ELENA SUZANA MUTU

Pe rol se află judecarea recursurilor formulate de recurenții-pârâți **CONSILIUL GENERAL AL MUNICIPIULUI BUCUREȘTI PRIN PRIMAR GENERAL** și **MUNICIPIUL BUCUREȘTI PRIN PRIMAR GENERAL**, recurente-reclamante **SC BIVUAC IMPEX SRL** și **SC IVIMPEX SRL** și intervenientele **ASOCIAȚIA SALVAȚI BUCUREȘTI** și **FUNDAȚIA ECO-CIVICA**, împotriva sentinței civile nr. 1276/27.03.2012 pronunțată de Tribunalul București - Secția a IX-a Contencios Administrativ și fiscal, având ca obiect „*anulare act administrativ*”.

Dezbaterile și susținerile părților au avut loc la termenul de judecată din data de 04.05.2015, fiind consemnate în încheierea de ședință de la acea dată, care face parte integrantă din prezenta încheiere și Curtea, având nevoie de timp pentru a delibera, a amânat pronunțarea la data de 11.05.2015, când a dispus următoarele:

CURTEA,

Asupra cererii formulate de recurentul pârât Consiliul General al Municipiului București, de sesizare a instanței competente cu soluționarea excepției de nelegalitate a H.C.L.Sector 2 București nr.99/14.08.2003, H.C.L.Sector 2 București nr.5/09.01.2013, certificatului de urbanism nr.1196/172 C/07.05.2009, emis de Primarul Sectorului 2 București și a certificatului de urbanism nr.1233/177 C/12.05.2009, emis de Primarul Sectorului 2 București.

Asupra cererii formulate de recurentele reclamante S.C. Ivimpex S.R.L. și S.C. Bivuac Impex S.R.L., de înfățișare de înscrisuri, respectiv de a se preciza dacă amplasamentul compus din terenurile proprietate privată (Lotul A=2182 m.p. și Lotul B=1763,7 m.p.), situate în Aleea Câmpul Moșilor, nr. 5, sector 2, figurează în "Registrul Spațiilor Verzi" al Municipiului București, iar în caz afirmativ, să se depună la dosar, în copie, Fișa spațiului verde întocmită pentru fiecare teren, conform anexei la Ordinul M.D.R.T. nr. 1466/17.05.2010.

Curtea are în vedere, în primul rând, că potrivit dispozițiilor art. 4 alin. 1 din Legea nr. 554/2004 (versiunea în vigoare înainte de aplicarea Legii nr. 76/2002) „legalitatea unui act administrativ unilateral cu caracter individual, indiferent de data emiterii acestuia, poate fi cercetată oricând în cadrul unui proces, pe cale de excepție, din oficiu sau la cererea părții interesate. În acest caz, instanța constatând că de actul administrativ depinde soluționarea litigiului pe fond, sesizează prin încheiere motivată instanța de contencios administrativ competentă și suspendă cauza”. Aceste prevederi stabilesc două condiții pentru admisibilitatea cererii de sesizare a instanței competente cu soluționarea excepției de nelegalitate, respectiv, pe de o parte, actul administrativ (propriu-zis sau asimilat) ce formează obiectul cauzei pe fond să fie emis în aplicarea actului administrativ a cărui nelegalitate este invocată, iar pe de altă parte, să depindă soluționarea litigiului pe fond de soluționarea acestei excepții de nelegalitate.

fond, întrucât îndeplinirea cerințelor legale pentru emiterea unui PUZ poate fi verificată, prin raportare la prevederile legale incidente, indiferent de soluția dată excepției de nelegalitate în privința celor două certificate de urbanism, iar pe de altă parte, documentația privind PUZ-ul în discuție face referire și la certificatul de urbanism nr.594/3012.2009, emis de Primăria Municipiului București, care de asemenea, face cunoscute solicitanților elementele privind regimul juridic, economic și tehnic al terenurilor și relevă cerințele urbanistice ce urmează a fi îndeplinite, inclusiv necesitatea elaborării unui PUZ, astfel că devine inutilă soluționarea excepției de nelegalitate în privința celor două certificate de urbanism.

Cu alte cuvinte, legea lato sensu poate impune necesitatea elaborării unui PUZ, iar nu certificatul de urbanism, care nu face decât să informeze cu privire la cerințele legii, rezultând și din această perspectivă că nu sunt îndeplinite condițiile de admisibilitate în ceea ce privește cererea de sesizare a instanței competente cu soluționarea excepției de nelegalitate a celor două certificate de urbanism.

Pe cale de consecință, se va respinge cererea de sesizare a instanței competente cu soluționarea excepției de nelegalitate, ca inadmisibilă.

Referitor la cererea formulată de recurențele reclamante S.C. Ivimpex S.R.L. și S.C. Bivucac Impex S.R.L., de înfățișare de înscrișuri, respectiv de a se preciza dacă amplasamentul compus din terenurile proprietate privată (Lotul A=2182 m.p. și Lotul B=1763,7 m.p.), situate în Aleea Câmpul Moșilor, nr. 5, sector 2, figurează în "Registrul Spațiilor Verzi" al Municipiului București, iar în caz afirmativ, să se depună la dosar, în copie, Fișa spațiului verde întocmită pentru fiecare teren, conform anexei la Ordinul M.D.R.T. nr. 1466/17.05.2010, Curtea, având în vedere că probele nu au o valoare prestabilită, urmând ca aceasta să fie determinată la momentul soluționării cauzei, în conformitate cu principiile de interpretare a probelor, apreciază că probele propuse ar putea fi utile și de natură să contribuie la soluționarea cauzei, astfel că se va admite cererea și se va dispune în consecință.

Pentru aceste motive,

DISPUNE :

Respinge excepția de nelegalitate ca inadmisibilă.

Dispune ca recurentul-pârât Municipiul București prin Primar General să precizeze dacă amplasamentul compus din terenurile proprietate privată (Lotul A=2182 m.p. și Lotul B=1763,7 m.p.), situate în Aleea Câmpul Moșilor, nr. 5, sector 2, figurează în "Registrul Spațiilor Verzi" al Municipiului București, iar în caz afirmativ, să depună la dosar, în copie, Fișa spațiului verde întocmită pentru fiecare teren, conform anexei la Ordinul M.D.R.T. nr. 1466/17.05.2010, sens în care se va emite adresă corespunzătoare.

Acordă termen la data de 15.06. 2015, ora 09:00, Completul I Recurs, sala E01 – Vasile Lascăr, pentru când se vor cita părțile.

Pronunțată în ședință publică, azi, 11.05.2015.

PREȘEDINTE
Victor Hortolomei

JUDECĂTOR
Oana Daniela Pogoran

JUDECĂTOR
Bogdan Cristea

GREFIER
Elena Suzana Mutu

TERMEN DE JUDECATĂ: 15.06.2015, ora 09:00
Completul I Recurs – Sala E 01-Vasile Lascăr

File Edit View History Bookmarks Tools Help

Google Chrome

www.google.ro/maps/@45.7655556,26.0311111,15.9275000a,3096311

Search

Home

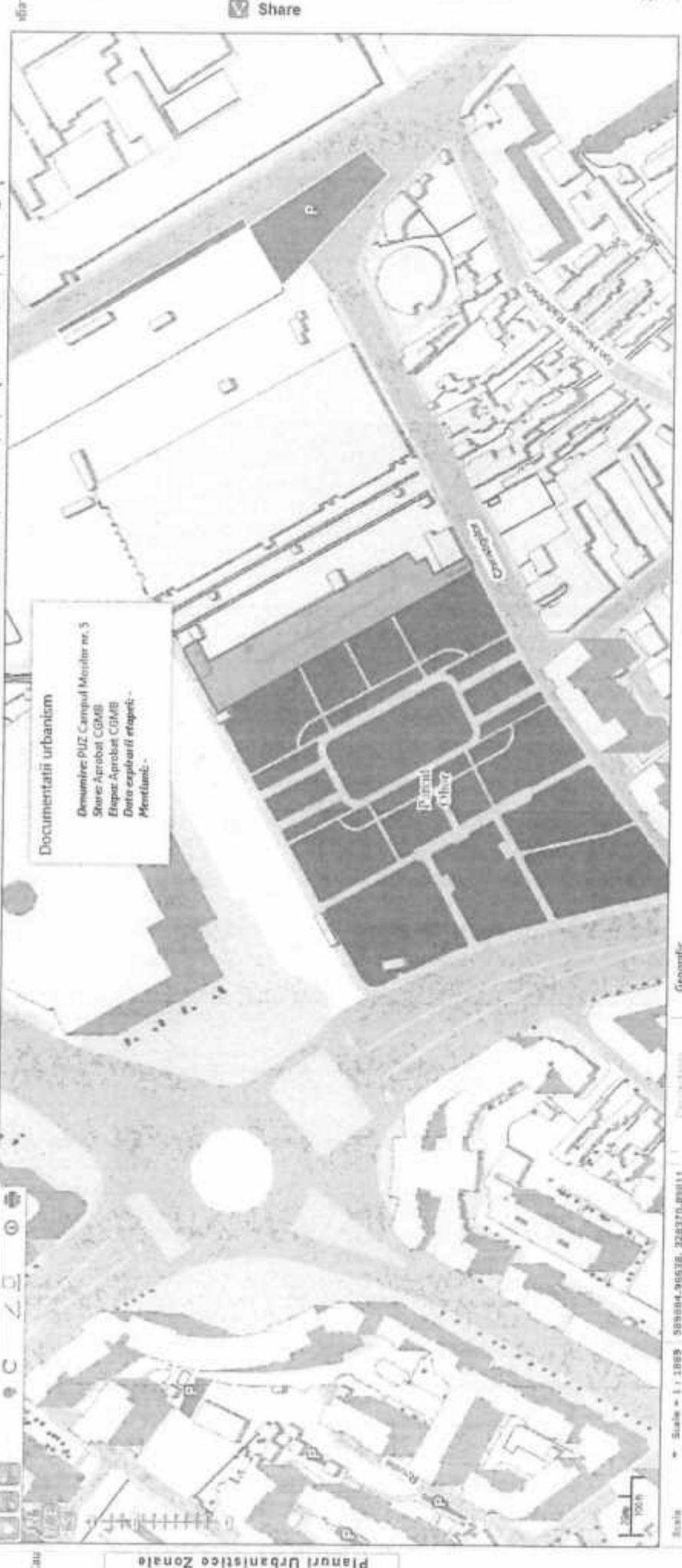
OrtoMănu

Mapa Informații publice Tutorial Integrate

Extras PUG - DOCUMENTAȚIA PUZ CÂMPUL MOȘTILOR NR.5

Logare

Reporta



Planuri Urbanistice Zonale

Integritate

PLAN URBANISTIC ZONAL

Strada Campul Mosilor nr. 5, Sector 2, Bucuresti

LEGENDA



- Limite**
- Linia teritoriului reglementat prin PUZ
 - Linia terenurilor de au general PUZ
- Funcțiuni:**
- Cămin existente cu terenurile aferente
 - Teren aferent căminilor
 - Locuințe colective + piețel comercial
 - Zona echipamentelor și unități aferente
 - 1. Turism, recreie, apă, 2. Copilăria, Hala,
 - Servicii publice / instituții - Primăria Sectorului 2
 - Servicii / comerț - Hala Obor
- Circulații:**
- Circulații carosabile
 - Circulații pietonale
- Spații verzi:**
- Zona verde cu copaci ocrotiți indicare topografică
 - Zona verde - parc
 - Vegetație înaltă - copaci
 - Opriștea de apă - bănci
- Reglementări:**
- Edificatului propus
 - Rețeaua fixă de linie de comunicații (în zona rezervei)
 - Rețeaua fixă de distribuție și evacuare (în zona rezervei)
 - Azoria carosabilă
 - Acces pietonal
 - Circulație carosabilă propusă
 - Circulație pietonală propusă

Indicatori urbanistici:

Suprafața teren proprietate privată de a general PUZ este de 2 181.50mp (LOT A) și 1 163.95mp (LOT B)

Suprafața studată în PUZ este de 3945.45mp

Funcțiune propusă - comerț și birouri

UIB: CRI

POT max: 50%

CSU max: 2.8

Rh max: 35+P+SE (24m)

ANEXA NR. 13

ILANT TERITORIAL	VALORI	UNITATE
CATEGORIE	1834.45	%
CONSTRUCȚII	928	47
CHIRCUȚĂRI	1185	30
SPĂȚII VERZI	3945.45mp	100%
TOTAL		


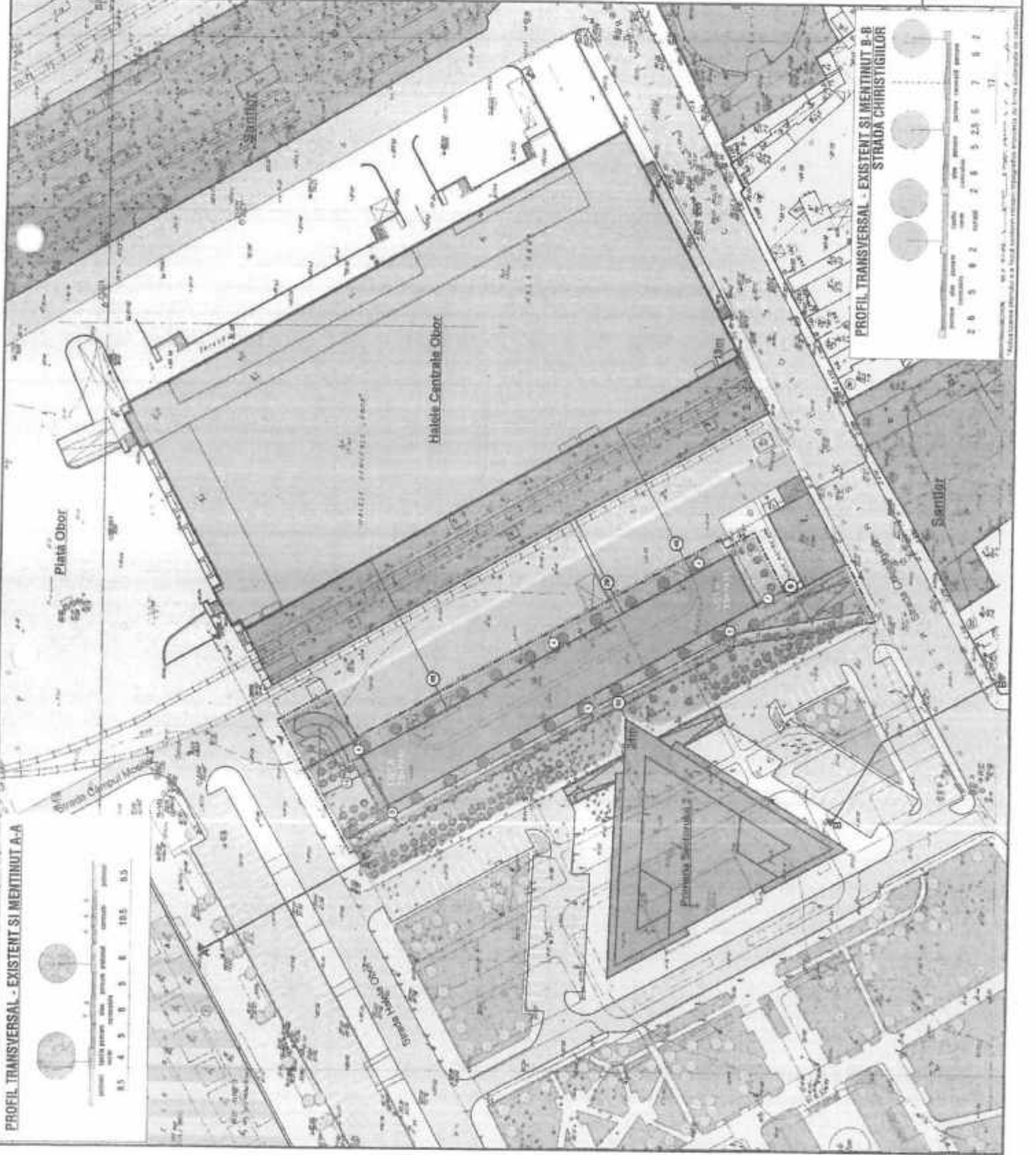
S.C. ALPHA STUDIO S.R.L.
 Arhitectură, Design Interiores
 101212000
 55 90033000100

S.C. CODEL GROUP
 Ingineri - PROIECTE - CONSULTANȚĂ
 101212000
 55 90033000100

Plan Urbanistic Zonal
 Strada Campul Mosilor
 nr. 5, Sector 2, Bucuresti

Scara: 1:500

Proiectat de: ANA MARIA PROSECU
 Desenați de: ANA MARIA PROSECU
 Verificat de: ANA MARIA PROSECU



Scara: 1:500


Proiectat de: ANA MARIA PROSECU
 Desenați de: ANA MARIA PROSECU
 Verificat de: ANA MARIA PROSECU

EXTRAS PLANȘĂ 3.2 REGULAMENTARE CONFORM PV6 - PUZ SECTOR 2.

Photos - REGULAMENTARI 3.2.jpg Add to a collection

Close

Edit & Create Share



**EXTRAS DE CARTE FUNCİARĂ
PENTRU INFORMARE**

Carte Funciară Nr. 228900 Bucuresti Sectorul 2



A. Partea I. Descrierea imobilului

TEREN Intravilan

Nr. CF vechi:37447
Nr. cadastral vechi:4354/1/2

Adresa: Loc. Bucuresti Sectorul 2, Al Campul Mosilor, Nr. 5, Jud. Bucuresti

Nr. Crt	Nr. cadastral Nr. topografic	Suprafața* (mp)	Observații / Referințe
A1	228900	1.763	LOT B - TEREN IN SUPRAFATA DE 1763,7 MP

Construcții

Crt	Nr cadastral Nr.	Adresa	Observații / Referințe
A1.1	228900-C1	Loc. Bucuresti Sectorul 2, Al Campul Mosilor, Nr. 5, Jud. Bucuresti	CONSTRUCTIE COMPUSA DIN C 14 - BIROU 23,76 MP
A1.2	228900-C2	Loc. Bucuresti Sectorul 2, Al Campul Mosilor, Nr. 5, Jud. Bucuresti	C 15 - BIROU 28 MP

B. Partea II. Proprietari și acte

Înscrieri privitoare la dreptul de proprietate și alte drepturi reale	Referințe
5020 / 14/04/2003	
Contract De Vanzare-Cumparare nr. 866, din 11/04/2003 emis de NP RALUCA HERBAY (PARTAJ VOLUNTAR NR 866/11.04.2003 DE NP RALUCA HERBAY);	
B1 Intabulare, drept de PROPRIETATE, dobandit prin Conventie, cota actuala 1/1	A1, A1.1, A1.2
1) SC BIVUAC IMPEX SRL	
OBSERVATII: (provenita din conversia CF 37447)	

C. Partea III. SARCINI

Înscrieri privind dezmembrămintele dreptului de proprietate, drepturi reale de garanție și sarcini	Referințe
67233 / 04/12/2015	
Act Notarial nr. 2228, din 03/12/2015 emis de NP de Herbay Raluca;	
C1 Se noteaza contractul de inchiriere pana la data de 31.12.2020	A1, A1.1, A1.2
1) SC COMINDAL GM IMPEX SRL, CIF:9072361	

Anexa Nr. 1 La Partea I**Teren**

Nr cadastral	Suprafața (mp)*	Observații / Referințe
228900	1.763	LOT B - TEREN ÎN SUPRAFAȚA DE 1763,7 MP

* Suprafața este determinată în planul de proiecție Stereo 70.

DETALII LINIARE IMOBIL

*Geometria pentru acest imobil nu a fost g. sit.***Date referitoare la teren**

Nr Crt	Categorie folosință	Intra vilan	Suprafața (mp)	Tarla	Parcelă	Nr. topo	Observații / Referințe
1	curți construcții	DA	-	-	-	-	

Date referitoare la construcții

Crt	Număr	Destinație construcție	Supraf. (mp)	Situație juridică	Observații / Referințe
A1.1	228900-C1	construcții industriale și edilitare	-	Cu acte	CONSTRUCȚIE COMPUSĂ DIN C 14 - BIROU 23,76 MP
A1.2	228900-C2	construcții industriale și edilitare	-	Cu acte	C 15 - BIROU 28 MP

Certific că prezentul extras corespunde cu pozițiile în vigoare din cartea funciară originală, păstrată de acest birou.

Prezentul extras de carte funciară este valabil la autentificarea de către notarul public a actelor juridice prin care se sting drepturile reale precum și pentru dezbateră succesiunilor, iar informațiile prezentate sunt susceptibile de orice modificare, în condițiile legii.

S-a achitat tariful de 20 RON, -Bon fiscal nr.12/21-01-2019 în suma de 20, pentru serviciul de publicitate imobiliară cu codul nr. 272.

Data soluționării,
22-01-2019

Data eliberării,
/ /

Asistent Registrator,
ANA-MARIA NEDELCIU

(parafa și semnătura)

Referent,

(parafa și semnătura)

CĂTRE:

PRIMĂRIA MUNICIPIULUI BUCUREȘTI

Direcția Generală Urbanism și Amenajarea Teritoriului

Direcția Urbanism - Serviciul Urbanism

Arhitect Șef al Municipiului București

ADRESA:

Bulevardul Regina Elisabeta nr. 47, Sector 5, Municipiul București

SPRE ȘTIINȚA/IN ATENȚIA:

BIVUAC IMPEX SRL, IVIMPEX SRL și ASOCIAȚIA FRONTULUI NEGUSTORESC OBOR

REFERITOR:

"P.U.Z. COORDONATOR SECTOR 2, BUCUREȘTI" - FAZA – INFORMAREA POPULAȚIEI – sesizări cetățeni

Sesizare înregistrată registratura P.M.B. – nr înregistrare 20948/ 15.02.2019, 21366/18.02.2019 și 21764/ 18.02.2019

Subscrisa **URBE 2000 S.R.L.**, persoană juridică română, cu sediul social în B-dul Unirii nr. 66, Bl. K3, Sc.1, Et.1, Ap.3, Sector 3, București, în calitate de proiectant al documentației **PLAN URBANISTIC ZONAL SECTOR 2**, formulăm prezenta

ADRESĂ

Prin care răspundem sesizării înaintate către Direcția Urbanism - Serviciul Urbanism din cadrul Municipiului București, spre știința Primăriei Municipiului București, formulată de către **BIVUAC IMPEX SRL, IVIMPEX SRL și ASOCIAȚIA FRONTULUI NEGUSTORESC OBOR**, conform adresei înregistrate sub numărul *20948/ 15.02.2019, 21366/18.02.2019 și 21764/ 18.02.2019* la registratura Primăriei Municipiului București.

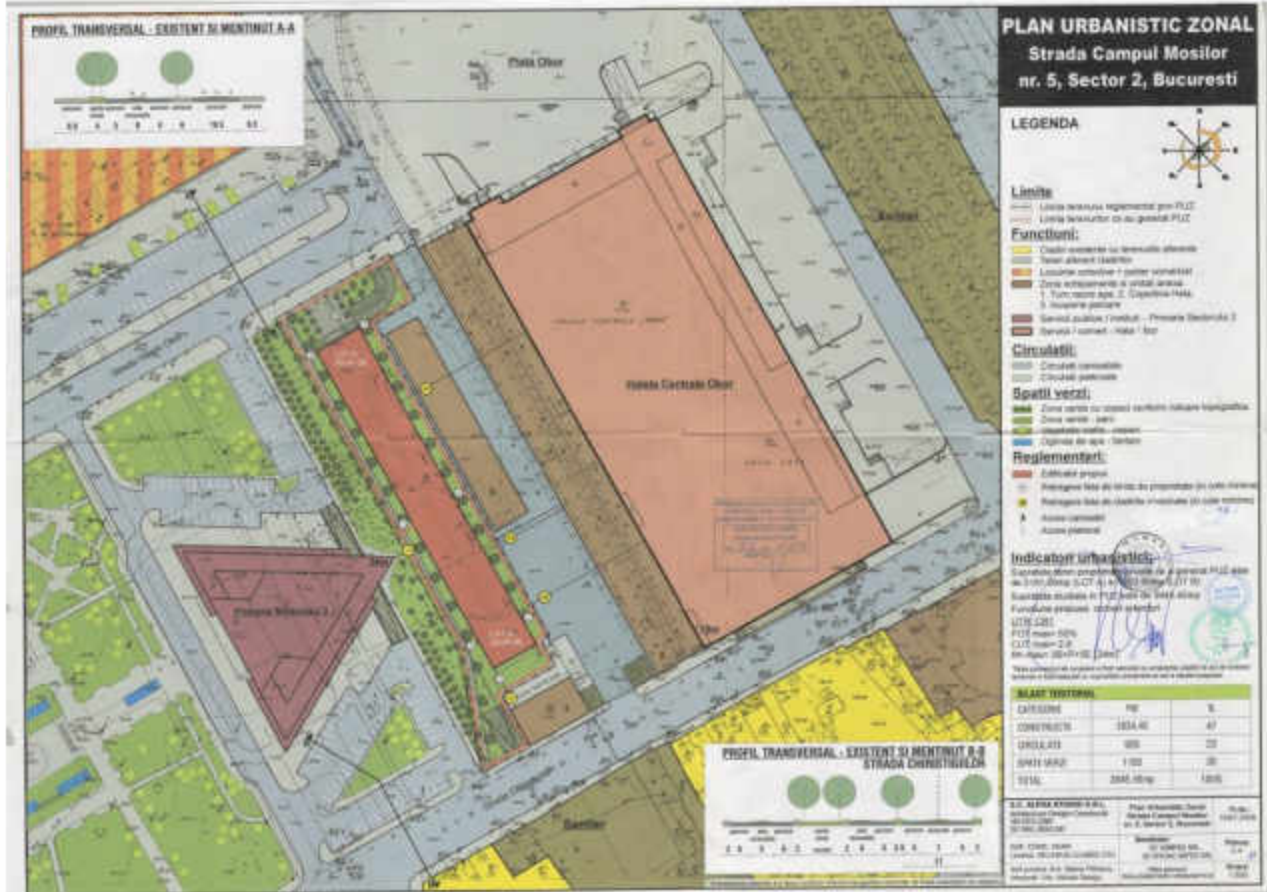
În etapa următoare a reglementărilor urbanistice propuse spre avizare în documentația de urbanism Plan Urbanistic Zonal Sector 2 din Municipiul București, se vor lua în considerare și vor fi analizate toate elementele menționate în cadrul sesizării cu nr. *20948/ 15.02.2019, 21366/18.02.2019 și 21764/ 18.02.2019*.

Conform adreselor cu nr. *20948/ 15.02.2019, 21366/18.02.2019 și 21764/ 18.02.2019*, va comunicam următoarele aspecte:



Extras din ANCP – Imobile eTerra

Conform **PUZ Strada Câmpul Moșilor nr 5, Sector 2, București**, aprobat prin **HCGMB nr 256/14.12.2015**, documentatie in prezent aflata in termen de valabilitate, urmând a fi implementată în cadrul reglementărilor din cadrul PUZ sector 2, în urma dezbaterii în cadrul comisiilor de specialitate și a comisiilor tehnice din cadrul Primăriei Municipiului București.



Extras de pe site-ul PMB – Serviciul URBANISM – documentații active

În prezent, conform PUZ Sector 2, aflat în etapa de avizare, terenul este încadrat în unitatea de referință **M - zona mixtă**.



Extras din PUZ Sector 2, aflat în faza Informarea Populației, Faza a III-a

Planul Urbanistic Zonal al Sectorului 2 presupune un proces de integrare a reglementărilor Planului Urbanistic General București, documentațiile în vigoare și cele în curs de aprobare și în același timp răspunzând necesităților populației.

Având în vedere cele prezentate mai sus, va aducem la cunoștință că reglementările urbanistice finale se vor stabili în urma avizării proiectului P.U.Z. la instituțiile abilitate în acest sens, și dezbătute în cadrul Comisiei Tehnice de Circulație, Comisiei de Mediu, cât și a Comisiei Tehnice de Urbanism din cadrul Primăriei Municipiului București, acestea fiind obligatorii în cadrul procedurii de avizare a Planului Urbanistic Zonal al Sectorului 2 al Municipiului București.

Cu deosebită considerație ,

